

Plan de prévention des risques

"inondations du Rhône, crues torrentielles,
ruissellement et mouvements de terrains"

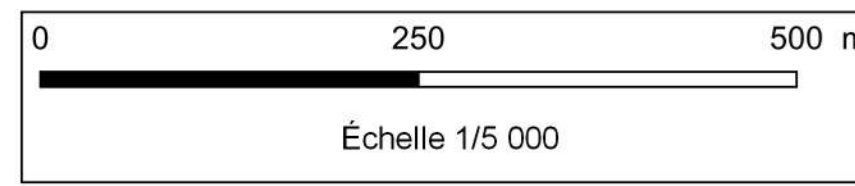
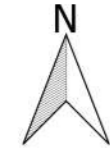
Commune de Serrière-de-Briord

Plan de zonage

Prescrit le 9 janvier 2020
Mis à l'enquête publique
du 2 janvier 2024
au 3 février 2024
Approuvé le 28 mai 2024

Vu pour rester annexé à notre arrêté de ce jour,
Bourg-en-Bresse, le 28 mai 2024
La préfète,
Signé
Chantal MAUCHET

Direction Départementale des Territoires de l'Ain
Réalisation : DOT01 - SUR - PR - B - mai 2024
Sources : DOT01 - RTM
Fond cartographique : © IGN - BD Cartho - BD Topo - DGI 2023 - Georef®



Légende

Zonage réglementaire

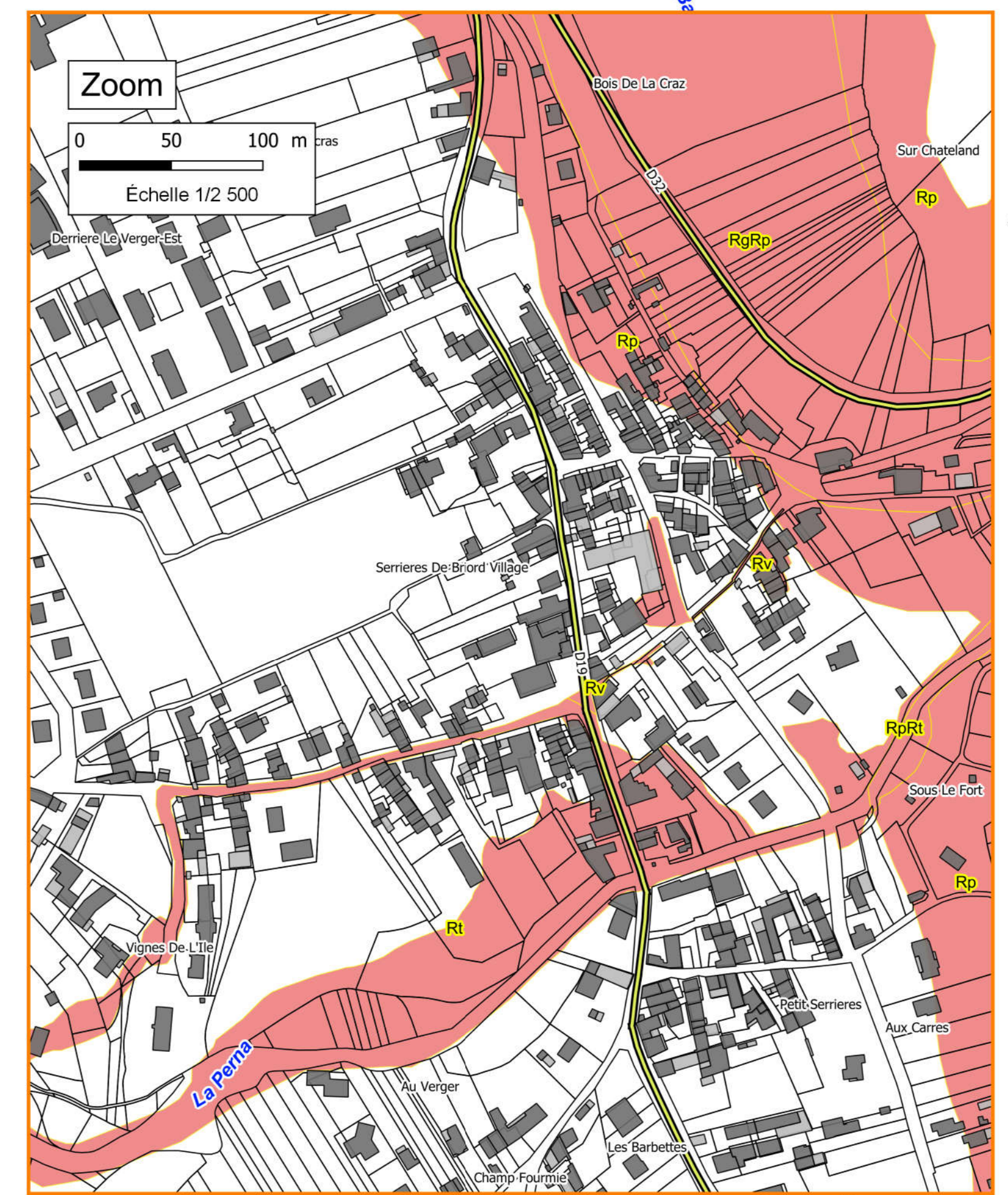
- Rg - Zone de glissement de terrain (inconstructible)
- Ri - Zone rouge inondation (inconstructible)
- Ri2 - zone rouge bande de sécurité (inconstructible)
- Rp - Zone rouge chute de pierres (inconstructible)
- Rt - Zone rouge crue torrentielle (inconstructible)
- Rv - Zone rouge ruissellement (inconstructible)
- Bg - Zone bleue glissement de terrain (constructible sous condition)
- Bi2 - Zone bleue inondation exceptionnelle du Rhône (constructible sous condition)
- Cote de référence (mNGF)

Cadastre

- Limite de parcelles
- Bâtiment dur
- Bâtiment léger
- Limite communale
- Surface d'eau - cours d'eau

Réseau routier

- Départementale



PK 72
Référence 204.53
Exceptionnel 201.85

D19 D97
D194 L. Brive